



ANALİG-Aile Orienteering Yarışması

BÜLTEN 2



İSTANBUL – 2026



1. YARIŞ PROGRAMI

08:00-09:00 Parkur hakemlerinin parkurları hazırlaması.
09:00-10:00 Göğüs numarası ve çip dağıtımı.
11.00 İlk çıkışın verilmesi.
13.00 Yarışmanın tamamlanması. Göğüs numarası ve çiplerin teslimi.
13:00-13:15 Yarışma geçici sonuçların ilan edilmesi.
13:30 Kesin sonuçların ilanı
14.00 Ödül Töreni
13:30-15:30 Parkur hakemlerinin parkurdaki hedefleri ve diğer hakemlerin ise yarışma ile ilgili tüm malzemeleri toplaması.
18:00 Yarışmanın tamamlanması.

Yarış Tarihi Saati Tipi Yeri			
	20 Mayıs 2026 Çarşamba	Sürat Yarışı	Beylikdüzü Yaşam Vadisi
	11.00	Tüm kategoriler için ilk çıkış saati	
Karantina uygulaması yapılmayacaktır!			

Ödül Töreni			
	20 Mayıs 2026 Çarşamba	14.00	Toplanma Bölgesi
NOT: Ödül töreni saatleri yarışların seyrine göre önceki veya sonraki bir saate alınabilir. Sporcu ve antrenörlerimize, konuyla ilgili bilgilendirmeler toplanma bölgesinde yapılacaktır.			
Kürsüye çıkan sporcuların omuz genişliğinden daha büyük kulüp flaması açmamaları önemle rica olunur.			

2. TOPLANMA BÖLGESİ

<p>Yaşam vadisi</p>  <p>Konum: https://maps.app.goo.gl/3nKYVaKr89LkXZGh9</p>	<p>Örnek Harita</p> 
--	--

3. KAYITLAR

Kayıtların Başlama Tarihi ve Saati	01 Mayıs 2026	10.00
Kayıtların Kapanma Tarihi ve Saati	17 Mayıs 2026	18.00

Kayıt - [Kayıt Linki İçin Tıklayın](#)

Aile Oryantiringi İçin

2015 ve sonrası doğumlu çocuklar **kısa** parkura

2012 ve **2014** arası doğumlu çocuklar **orta** parkura

2011 ve öncesi doğumlu çocuklar **uzun** parkura kayıt yaptırmak **zorundadır**.

Veliler ile ilgili yaş sınırlaması yoktur. Kayıtta çocukların **doğum tarihleri** baz alınacaktır.

NOT! Kayıt sırasında her aile ve arkadaşlar kendilerine özel bir **takım ismi** belirleyerek kayıt işlemini tamamlayacaktır. Aileler, Anne çocuk, baba çocuk ya da anne, baba, çocuk olabilir. Ailedeki çocuk sayısında bir kısıtlama yoktur. Arkadaş kategorisi yalnızca iki kişi ile sınırlıdır.

4 kişilik aileler dilerlerse 2 ayrı takım kurabilirler.

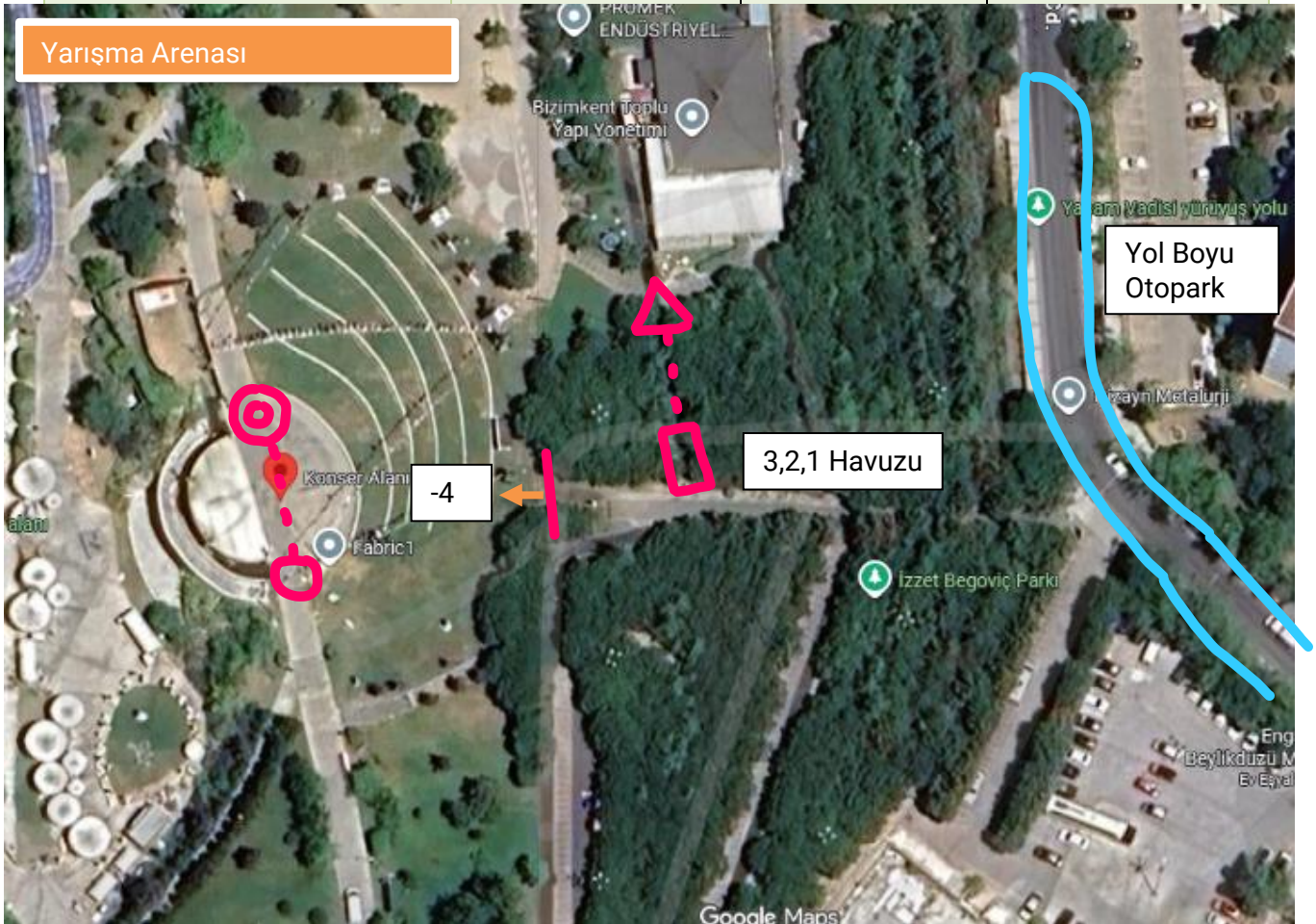
Çıkış Listeleri Yayınlama Tarihi	19 Mayıs 2026
---	---------------

Çıkış listeleri İstanbul Oryantiring il temsilciliği internet sitesinden ilan edilecektir.

<https://www.istanbuloryantiring.com.tr/>

Aile kategorisinde yarışanlar saat 11.00 da toplu start ile başlayacaktır.

Kategori	Hedef Sayısı	Parkur Mesafesi	Tırmanış
1. Asya Küçük Kadın	11	1.3 Km	20
2. Asya Küçük Erkek	11	1.3 Km	20
3. Asya Yıldız Kadın	17	1.7 km	30
4. Asya Yıldız Erkek	18	1.8 km	30
5. Avrupa Küçük Kadın	11	1.3 Km	20
6. Avrupa Küçük Erkek	11	1.3 Km	20
7. Avrupa Yıldız Kadın	17	1.7 km	30
8. Avrupa Yıldız Erkek	18	1.8 km	30
9. Aile Kısa Parkur	11	1.3 Km	20
10. Aile Orta Parkur	17	1.7 km	30
11. Aile Uzun Parkur	18	1.8 km	30
12. Arkadaş Kısa Parkur	11	1.3 Km	20
13. Arkadaş Orta Parkur	17	1.7 km	30
14. Arkadaş Uzun Parkur	18	1.8 km	30



4. YARIŞ BÖLGESİ, TEKNİK BİLGİLER VE ARAZİ YAPISI

Yarışma alanının bir kısmı patikalar içeren ormanlık bölgelerden, diğer kısmı ise asfalt zemin içeren şehir alanlarından oluşmaktadır. Sporcuların sık çalılık bölgelere girmemesi tavsiye edilir. Rota seçiminde koyu yeşil alanlardan kaçınılması, bunun yerine yolların ve açık ormanlık alanların (beyaz alanların) tercih edilmesi önerilir. Havanın yağışlı olma ihtimaline karşı, düz tabanlı ayakkabı yerine dişli oryantiring ayakkabısı kullanılması tavsiye edilir.

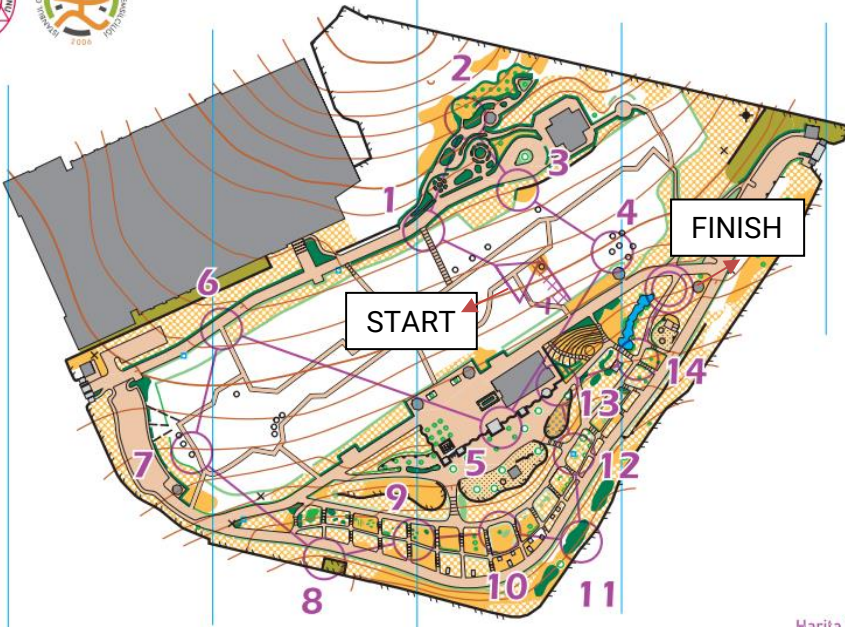
Yarışmanın resmi açıklamasının yapılmasından itibaren ambargolu alan ilan edilen yerlere görevlendirilmiş kişiler haricinde o yarışmada kayıtlı olup olmadığına bakılmaksızın; sporcu (vizeli veya vizesiz), antrenör (vizeli veya vizesiz), idareci ve okul ile resmi ilişkisi bulunan kişilerin girmesi, keşif yapması, antrenman yapması, matbu veya dijital harita ile gezinmesi yasaktır.



5. GENEL HUSUSLAR

- Yarışma esnasında ailelerin hedeflere birlikte gitmesi ve bitişte birlikte gelmesi gerekmektedir.
- Yarışmada kısa, orta ve uzun parkurda ilk 3 dereceye giren ailelere kupa ve madalya verilecektir.
- Her kategoride en hızlı bitiren ilk 3 aileye madalya ve kupa verilecektir.
- Aileler harita üzerinde gösterilen hedeflere sırayla gitmelidir.
- Her aileye yarışma günü organizasyon tarafından bir elektronik yüzük verilecektir. Bu yüzükler yarışma sonrası organizasyon tarafından geri toplanacaktır.
- Hedefe ulaşıldığında, elektronik yüzük, hedef üzerindeki cihazın doğru numarasına değiştirilerek kayıt yapılır.
- Tüm hedefleri doğru sırayla ve eksiksiz tamamlayan aile yarışı başarıyla bitirmiş olur.

Örnek Oryantiring Haritası ve Sembolleri



Harita Çizimi

	Girilemez Bölge/Özel Alan
	Bina
	Altından Geçilebilir Bina/Kamelya/Gölgelik
	Harabe
	Yüksek Kule
	Taş Yığını/ Anıt/ Sınır Taşı
	Kaplanmış Alan/Asfalt Zemin
	Açık Arazi
	Dağınık Ağaçlı Açık Arazi
	Engembeli/Pürüzlü Açık Arazi
	Dağınık Ağaçlıklı Pürüzlü Açık Arazi
	Orman
	Yavaş Koşulabilir Bitki Örtüsü
	Orman Altı Yavaş Koşulabilir Bitki Örtüsü
	Zor Koşulabilir Bitki Örtüsü
	Belirgin Büyük Ağaç
	Belirgin Çalılar veya Küçük Ağaçlar
	Belirgin Bitki Örtüsü Nesnesi
	Geçilemez Duvar
	Çit Geçilemez Çit veya Parmaklık

6. DİSKALİFİYE NEDENLERİ

- Start almadan önce SI yüzüğünün temizlenmesi ve tanıtılmasından (clear-check), SI ve göğüs numarasının doğruluğunu kontrol etmekten, Kendi kategorisine ait haritanın alınmasından, Hedeflerin, haritasında belirtilen sıra ile doğru olarak geçilmesinden, Elektronik kontrol sisteminin herhangi bir nedenle çalışmaması (mekanizma üzerinde yüzüğün çalıştığını gösteren ışıklı veya sesli uyarı sinyalinin çalışmaması vb.) halinde hedef noktasında bulunan zımbanın kullanılmasından ve bu durumun varış hakemine bildirilmesinden, Varışta haritasının teslim edilmesinden, SI yüzüğünün bilgisayar masasına okutulmasından sorumludur.
- Sporcular, başka bir sporcunun becerisinden yararlanarak arkasından gidemez veya birlikte koşamaz. Yarışmalardan önce parkura giremez, hedefleri saptamaya çalışamaz, yarışma alanı içinde ön araştırma yapamaz.
- Yarışma süresince diğer sporculardan, yarışma görevlilerinden ve seyircilerden yardım alamaz.
- Yarışmayı tamamladığı halde SI yüzüğünü diskalifiye süresi içinde bilgisayar masasına okutmamış sporcular süre aşımından otomatik olarak diskalifiye olurlar.
- Hedef noktalarına yanlış sırayla gitmek,
- Hedef noktalarını atlamak (Bu durumdaki sporcu varış istasyonuna elektronik yüzüğünü okutmadan önce atladığı hedef noktasına giderek ardından gelen hedef noktalarını da sırasıyla dolaşmakla hatasını düzeltmiş olur),
- Aynı veya diğer takım sporcuları arasında yardımlaşmak, dışarıdan yardım almak, kasıtlı olarak beraber koşmak veya başka bir yarışmacının becerisinden yararlanmak, sürekli başka bir sporcuyu takip etmek,
- Parkurda hedef yeri ya da numarası sormak, bağırmak, bir sporcunun dikkatini dağıtmak, bir başka sporcuya hedef yeri göstermek veya tarif etmek,
- Hedeflerin yerini değiştirmek, saklamak, şeklini değiştirmek veya hedefi söküp atmak, kod numarasını değiştirmek. Bu açıklamalar kapsamında yasaklanan telsiz ve cep telefonu gibi elektronik cihazları bulundurmamak, yarışma kurallarına uymamak,
- Yanlış harita almak ve bu harita ile koşmak, SI yüzüğünü temizlemeden çıkış almak veya SI istasyonunun arıza yapması halinde zımbayı usulüne uygun kullanmamak,
- SI yüzüğü ile elektronik kontrol merkezi arasında elektronik bilgi alışverişinin tamamlanamaması ve istasyon bilgi dökümünde sporcunun o noktaya geldiği belgelense bile sporcunun SI yüzüğü sonuç çıktısında o istasyona gelmedi görünmesi,
- Sporcunun haritasını kaybetmesi, haritayı varış noktasında istenen şekilde tek parça olarak teslim etmemesi,
- Haritada geçilemez olarak işaretli çit, bitki örtüsü, ekili alan, meyve bahçesi gibi yasaklanmış ve/veya tehlikeli alanlardan, özel mülk alanlarından geçmesi.
- Sporcunun bitiş hedefine bastıktan sonra izin almadan parkura girmesi.

